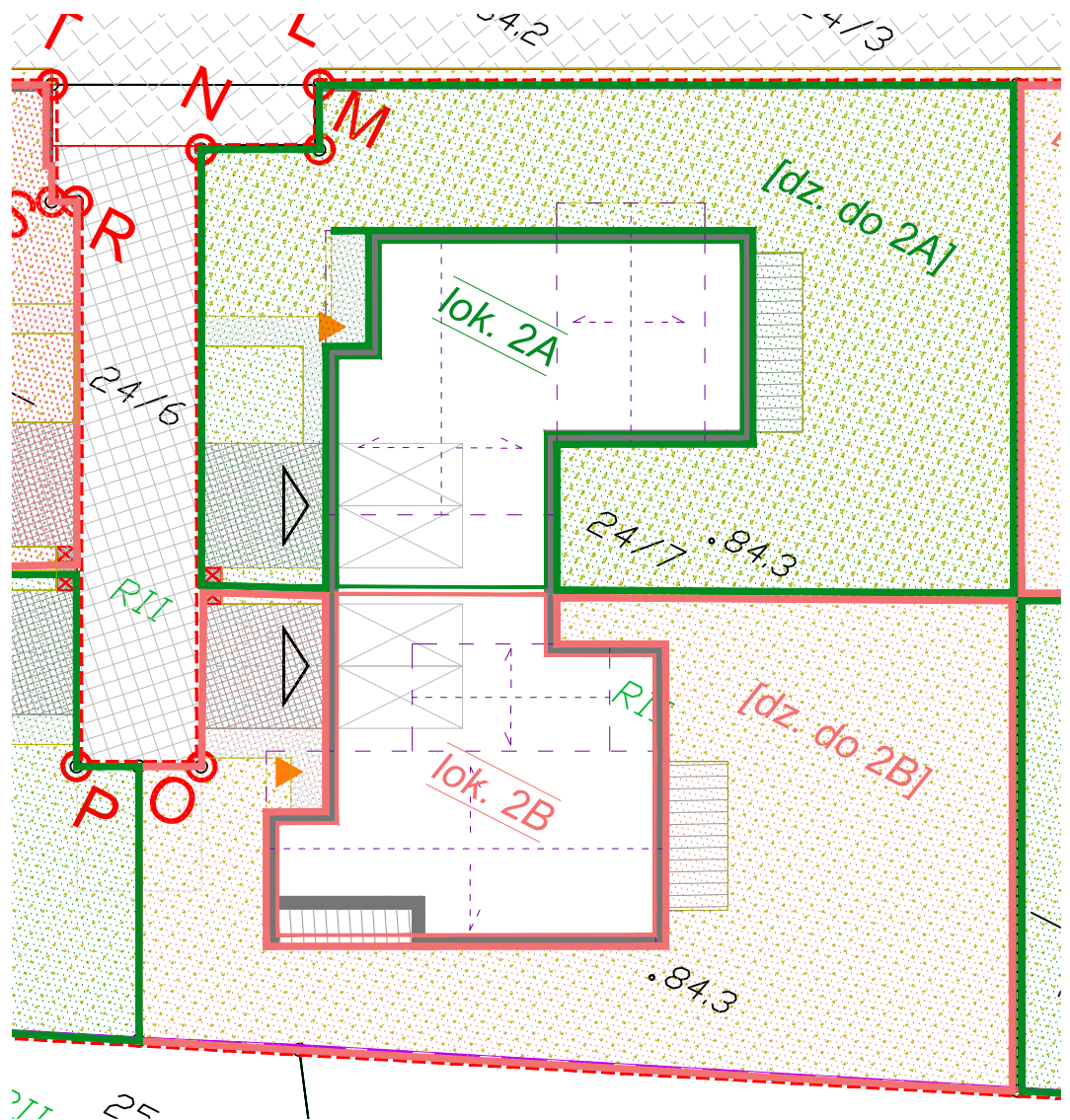



















POWIERZCHNIE DZIAŁEK

nr działki	24 / 5		24 / 7		24 / 8		24 / 10	
nr budynku	1		2		3		4	
powierzchnia działki [m ²]	1296,00		1311,00		1315,00		1362,00	
lokal	1A	1B	2A	2B	3A	3B	4A	4B
powierzchnia działki do lokalu[m ²]	660	636	659	652	635	680	661	701

hype



LEGENDA

-  PROJEKTOWANY BUDYNEK
- OZNACZENIE LOKALU
- [dz. do 2A]  OZNACZENIE DZIAŁKI DO LOKALU
-  WEJŚCIE DO BUDYNKU
-  WJAZD DO GARAŻU
-  DROGA WEW. - PŁYTY BETONOWE AŻUROWE
-  SIĘGACZ
-  PODJAZDY
-  DOJŚCIA
-  TARASY
-  TRAWNIKI
-  MIEJSCE GROMADZENIA ODPADÓW STAŁYCH
-  MIEJSCE POSTOJOWE
-  NIEPRZEKRACZALNA LINIA ZABUDOWY
-  OGRODZENIE
-  OŚ PROJEKTOWANEJ ULICY BRUZDOWEJ
-  STREFA ODDZIAŁYWANIA UL. BRUZDOWEJ -KUL10
(w odległości 30m od osi projektowanej ul. Bruzdowej)
-  LINIA ROZGRANICZAJĄCA UL BRUZDOWEJ ZGODNIE Z
USTALENIAMI MPZP

BUDYNEK 2

ZAŁĄCZNIK 3C DO UMOWY DEW.
RZUT DZIAŁEK Z ZAZNACZENIEM CZĘŚCI
DO WYŁĄCZNEGO WYKORZYSTANIA
WŁAŚCICIELI LOKALI